



**КОМИТЕТ ИМУЩЕСТВЕННЫХ ОТНОШЕНИЙ
АДМИНИСТРАЦИИ ПЕРМСКОГО МУНИЦИПАЛЬНОГО ОКРУГА**

РЕШЕНИЕ

о размещении объектов № 3472

Пермский край
Пермский округ

08.12.2023

Комитет имущественных отношений администрации Пермского муниципального округа разрешает Акционерному обществу «Газпром газораспределение Пермь» (ИНН 5902183841, ОГРН 1025900512670, почтовый адрес: 614000, г. Пермь, ул. Петропавловская, 43)

размещение объекта «Газопровод давлением до 1.2 Мпа, для размещения которого не требуется разрешения на строительство»

на землях государственная собственность на которые не разграничена

на срок 1 год

Местоположение: Пермский край, м.о. Пермский, с. Ляды, ул. 9-я Карьерная, к дому 5

Приложение: схема предполагаемых к использованию земель или части земельного участка.

Особые условия использования:

1) При размещении газопровода учесть параметры ширины проезда улично-дорожной сети, во избежание сужения полосы отвода дороги.

2) При условии получения разрешения на производство земляных работ.

Заместитель председателя комитета



М.В. Королева

(подпись, печать)

Схема предполагаемых к использованию земель или части земельного участка

Объект: Газопровод давлением до 1,2 Мпа, для размещения которого не требуется разрешения на строительство

Местоположение: расположенных по адресу: Пермский край, Пермский м.о., с. Ляды, ул. 9-я Карьерная, к дому 5

Площадь земель или части земельного участка, кв.м.: **82**

Категория земель: земли населенных пунктов


Вид разрешенного использования: -

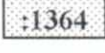
Описание границ смежных землепользователей:

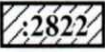
От точки н1 до точки н2 - земельный участок с кадастровым номером 59:32:1020001:1364


От точки н2 до точки н1 - земельный участок с кадастровым номером 59:32:1020001:3529

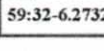
Условные обозначения:

 - предполагаемый участок земель, на которых планируется размещение объекта

 :1364 - границы и номер земельного участка, сведения о которых внесены в ЕГРН

 :2822 - границы и номер объекта капитального строительства, сведения о которых внесены в ЕГРН

 - граница кадастрового квартала

 59:32-6.2732 - зоны с особыми условиями использования территории, сведения о которых внесены в ЕГРН

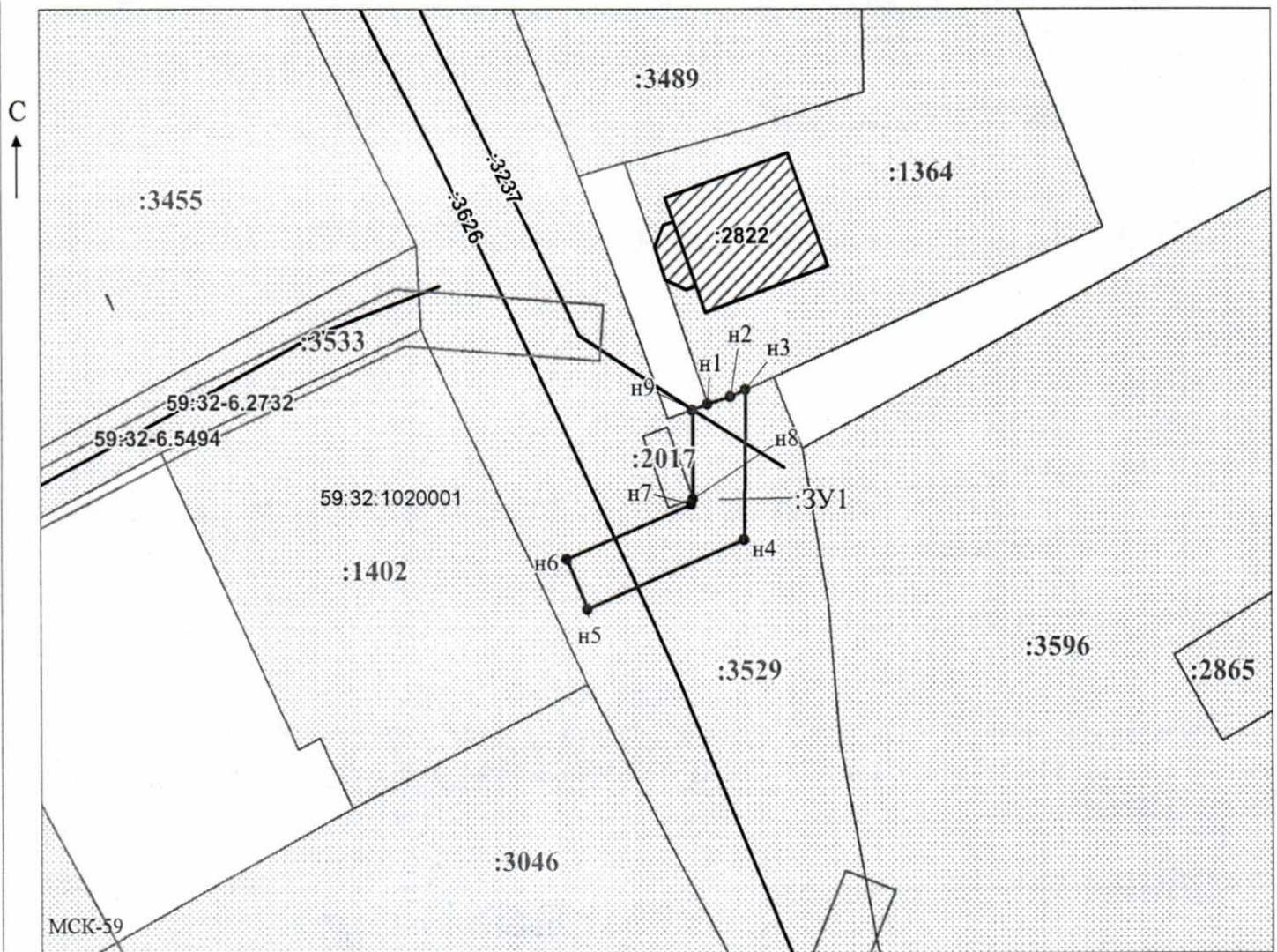
:3У1 - обозначение запрашиваемого земельного участка

• н1 - характерная точка границ земель или части земельного участка

59:32:1020001 - номер кадастрового квартала

Каталог координат, м

№ точки границы	X	Y
н1	526702.96	2254858.10
н2	526703.55	2254859.82
н3	526704.04	2254860.97
н4	526692.87	2254860.85
н5	526687.75	2254848.99
н6	526691.43	2254847.41
н7	526695.51	2254856.87
н8	526695.95	2254857.01
н9	526702.57	2254856.96
н1	526702.96	2254858.10



Масштаб 1:500

Заявитель: _____ / Офишкина И.В.
 МП _____ (подпись, расшифровка подписи)

(для юридических лиц
и индивидуальных предпринимателей)